

Qué es y para qué sirve un Plan de Emergencia

El plan de emergencias establece la organización de los recursos humanos y materiales necesarios para controlar la seguridad de la balsa.

Facilita la puesta en activo de los servicios y recursos para proteger a la población en caso de incidente.

Posibilita que la población afectada adopte las medidas oportunas de autoprotección.

Dispone de los medios adecuados para alertar a la población.

Proporciona a la población la información básica para actuar correctamente.

Prepara a la población con simulacros de emergencia.

Cuando haya pasado la alarma, recuerde:



No regrese a casa hasta que las autoridades se lo indiquen



No viaje en coche una vez que se haya producido la inundación.
Los caminos y carreteras pueden estar embarrados.



Consulte con su Ayuntamiento.

EN CASO DE EMERGENCIA INFORMATE

En Twitter:  [gva_112cv](https://twitter.com/gva_112cv)

En la página web: www.112cv.com

En tu ayuntamiento.



GENERALITAT
VALENCIANA



GOBIERNO
DE ESPAÑA

MINISTERIO
DE AGRICULTURA, ALIMENTACIÓN
Y MEDIO AMBIENTE

acuaMed
Agencia de las Cuencas Mediterráneas

PLAN DE EMERGENCIA

Balsa río Belcaire

Primera media hora



Conserve esta información.
Es muy importante.

Cómo sabrá usted que se ha producido una **Situación de Alarma**


Las autoridades municipales y Protección Civil podrán decidir la **evacuación ordenada** de las **poblaciones** susceptibles de ser **inundadas**.

Esta evacuación se avisará con los **medios de comunicación ordinarios** (radio, megafonía, etc.).

Si la rotura es inminente **se activarán las sirenas**.

Qué se debe hacer


 **Seguir en todo momento las indicaciones de las autoridades.**

 **No ir a buscar a los niños al colegio**, los profesores saben cómo actuar y los evacuarán tal y como hacen en los simulacros.

 **Llevar consigo un aparato de radio.**

 **No utilizar el teléfono móvil** para no colapsar las líneas necesarias para organizar la ayuda.

 **No cruzar ríos ni torrentes.** Aléjese de ellos.

 No volver hacia atrás. Las crecidas de los ríos son muy rápidas, no dejando tiempo para retroceder.

 **Tener previsto un pequeño equipo de material.**

 **Llevar ropa de abrigo y calzado adecuado.**

 **Llevar consigo el teléfono móvil ya que puede servir de localizador.**

Esta evacuación se avisará mediante **Sirenas de Aviso Acústico a la Población** ubicadas en la primera media hora de afección.

Señal de Emergencia (Duración total de 2 minutos)



Secuencias de:
2 segundos señal continuada
3 segundos de silencio

Señal fin de Emergencia (Duración total de 30 seg)



Secuencias única de:
30 segundos señal continuada

Evitar las siguientes carreteras, calles y caminos en caso de emergencia:



NO utilizar el **Camí d'Assagador de la Travessa**.

NO utilizar el **Camí del Cementeri**.

NO utilizar la **Ctra. Vall d'Uixó-Moncofa (CV-228)**.

NO utilizar el **Camí de Xilxes de Baix**.

NO utilizar el **Camí de l'Escoladora**.

-  Zona afectada por la inundación de la primera media hora.
-  Zona afectada por la inundación máxima.

