PLAN DE ACTUACIÓN MUNICIPAL ANTE EL RIESGO DE INUNDACIÓN

ONDARA

1.- Término municipal: Red hidrográfica y acequias

Leyenda

Hidrografía
- Fuente
- Obras hidráulicas
- Margen de rio
- Cauces y barrancos
- Canal, acequia
- Rio y aguas permanentes
- Cauce o lecho fluvial
- Lago o laguna
- Canal
- Límite de término municipal

Construcciones puntuales
- Torre eléctrica
- Poste tendido eléctrico

Servicios e instalaciones
- Conducción de abastecimiento
- Línea eléctrica
- Linea electrica alta tension
- Pista de aeropuerto. Aeródromo
- Pista de competición

Edificaciones
- Edificio singular
- Agrupación de edificios
- Edificio aislado
- Edificio en construcción
- Nave agroindustrial o fábrica
- Cementerio
- Caseta
- Edificio religioso
- Edificación ligera
- PEAJE
- Patio

Construcciones poligonales
- Recintos de agua
- Fuente
- Pozo
- Glorieta
- Invernadero
- Depósito, silo
- Transformador
- Depósitos de agua

Red de carreteras
- Autopistas
- Red de carreteras del Estado
- Red local de la Generalitat
- Red local de la Diputación
- Red municipal
- Vías de servicio y auxiliares

Otros viales
- Carretera asfaltada secundaria
- Vía de comunicación no asfaltada

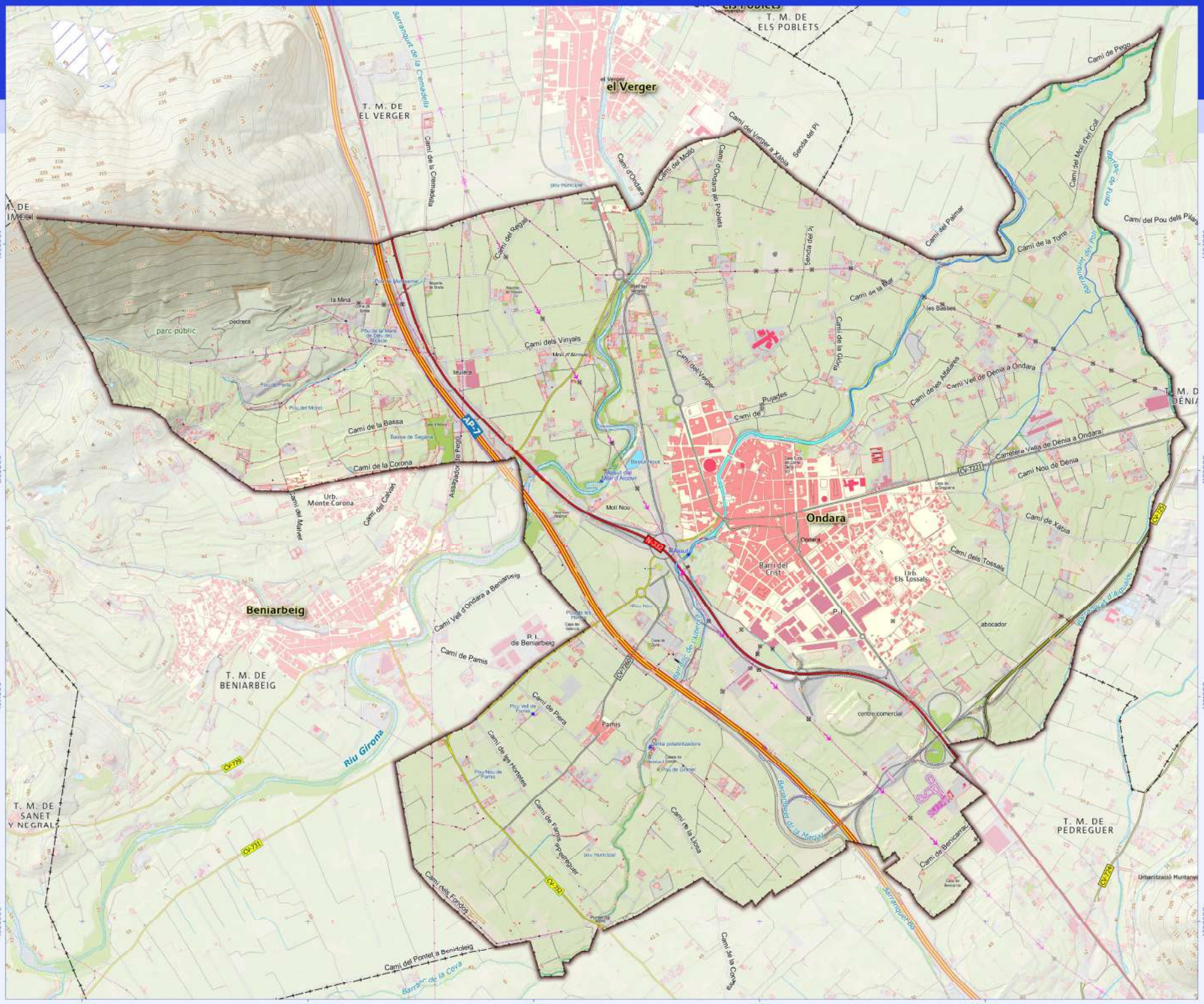

Fuentes:
- *Base de Datos de Límites Jurisdiccionales de España*
- *Serie CVOS del Instituto Cartográfico Valenciano*
- *Ejes de carreteras del Centro de Gestión y Seguridad Viaria*
- *Nomenclátor toponímico de la Academia Valenciana de la Llengua*

ESCALA 1:11.000 **Formato: A2**

0 160 320 480 640 800 m

Datum geodésico ETRS89. Elipsoide GRS80.
Coordenadas en Proyección UTM. Huso 30.
Equidistancia de las curvas de nivel de 5 metros.

Edición del mapa: septiembre 2020

GENERALITAT VALENCIANA · S+EM · INSTITUT CARTOGRÀFIC VALENCIÀ

PLAN DE ACTUACIÓN MUNICIPAL ANTE EL RIESGO DE INUNDACIÓN

ONDARA

1.- Término municipal: Red hidrográfica y acequias

Leyenda

Hidrografía
- Fuente
- Obras hidráulicas
- Margen de rio
- Cauces y barrancos
- Canal, acequia
- Rio y aguas permanentes
- Cauce o lecho fluvial
- Lago o laguna
- Canal
- Límite de término municipal

Construcciones puntuales
- Torre eléctrica
- Poste tendido eléctrico

Servicios e instalaciones
- Conducción de abastecimiento
- Línea eléctrica
- Linea electrica alta tension
- Pista de aeropuerto. Aeródromo
- Pista de competición

Edificaciones
- Edificio singular
- Agrupación de edificios
- Edificio aislado
- Edificio en construcción
- Nave agroindustrial o fábrica
- Cementerio
- Caseta
- Edificio religioso
- Edificación ligera
- PEAJE
- Patio

Construcciones poligonales
- Recintos de agua
- Fuente
- Pozo
- Glorieta
- Invernadero
- Depósito, silo
- Transformador
- Depósitos de agua

Red de carreteras
- Autopistas
- Red de carreteras del Estado
- Red local de la Generalitat
- Red local de la Diputación
- Red municipal
- Vías de servicio y auxiliares

Otros viales
- Carretera asfaltada secundaria
- Vía de comunicación no asfaltada

Fuentes:
- *Base de Datos de Límites Jurisdiccionales de España*
- *Serie CVOS del Instituto Cartográfico Valenciano*
- *Ejes de carreteras del Centro de Gestión y Seguridad Viaria*
- *Nomenclátor toponímico de la Academia Valenciana de la Llengua*

ESCALA 1:11.000 **Formato: A2**

0 160 320 480 640 800 m

Datum geodésico ETRS89. Elipsoide GRS80.
Coordenadas en Proyección UTM. Huso 30.
Equidistancia de las curvas de nivel de 5 metros.

Edición del mapa: septiembre 2020

GENERALITAT VALENCIANA · S+EM · INSTITUT CARTOGRÀFIC VALÈNCIA

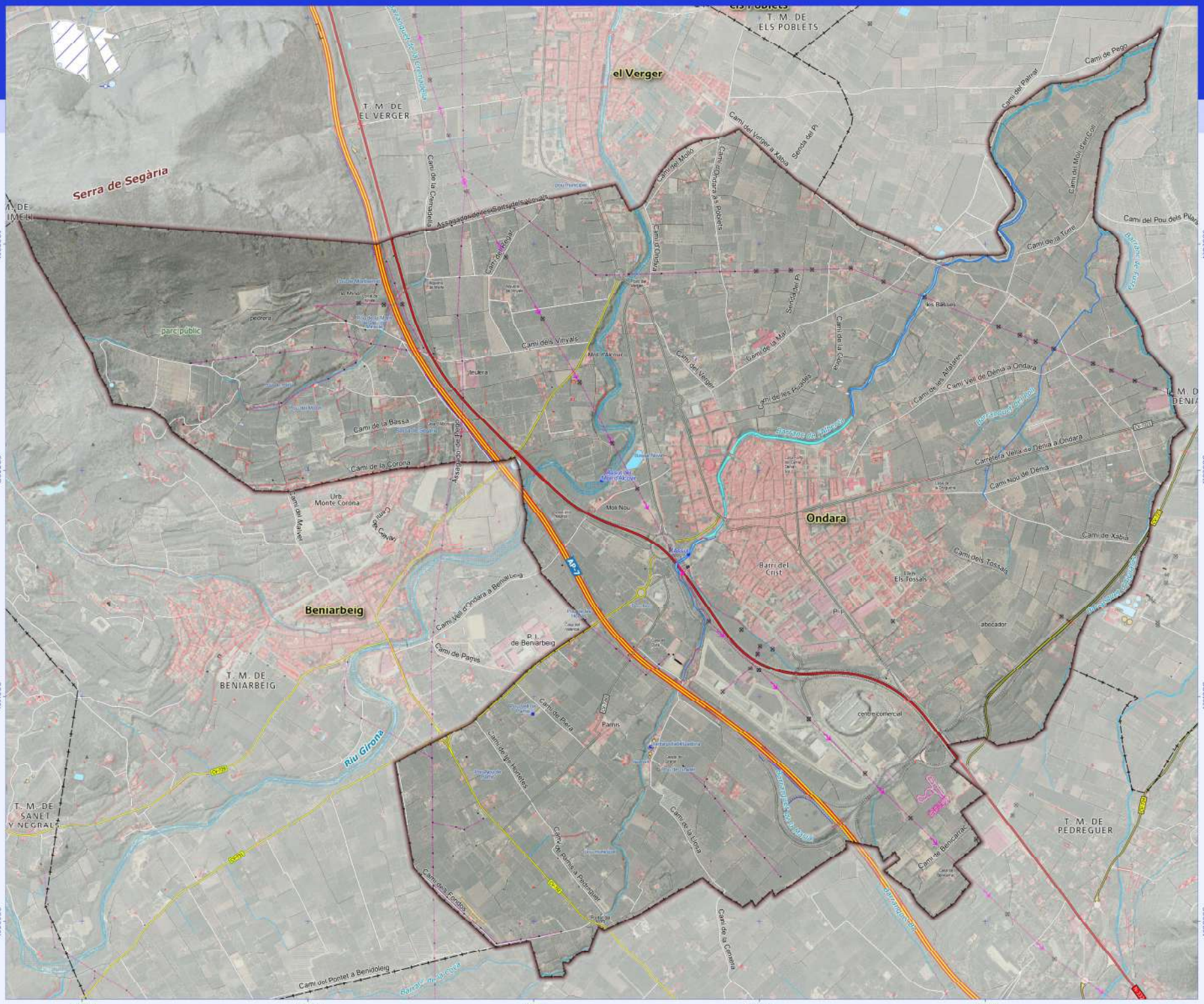

PLAN DE ACTUACIÓN MUNICIPAL ANTE EL RIESGO DE INUNDACIÓN

ONDARA

2.- Recursos y zonas inundables

Leyenda

Hidrografía

- Fuente
- Obras hidráulicas
- Margen de río
- Cauces y barrancos
- Canal, acequia
- Río y aguas permanentes
- Cauce o lecho fluvial
- Lago o laguna
- Canal

Nivel de peligrosidad por inundación

- 1. Frecuente (T= 25) y calado alto (> 0.8 m)
- 2. Ocasional (T = 100) y calado alto (> 0.8 m)
- 3. Frecuente (T = 25) y calado bajo (< 0.8 m)
- 4. Ocasional (T = 100) y calado bajo (< 0.8 m)
- 5. Excepcional (T = 500) y calado alto (> 0.8 m)
- 6. Excepcional (T = 500) y calado bajo (< 0.8 m)
- Peligrosidad geomorfológica

Recursos

- Centros de albergue
- Yacimiento arqueológico
- Recurso histórico
- Centro educativo
- Recurso municipal
- Planta depuradora (EDAR)
- Gasolinera
- Centro comercial
- Supermercado

Puntos críticos

- Punto crítico
- Punto crítico y vigilancia

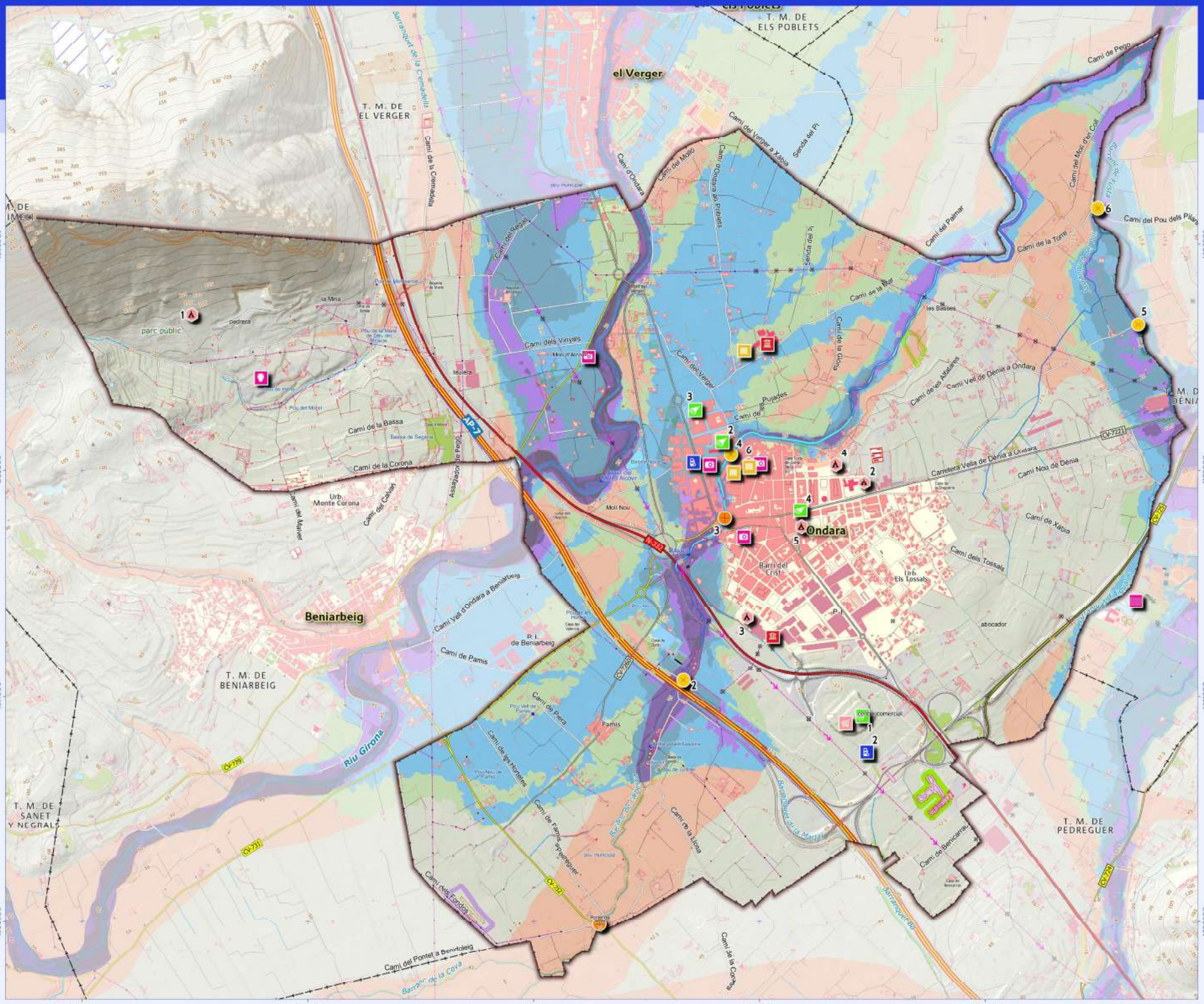

Fuentes:

ZONAS INUNDABLES

- *Integración de cartografías del Sistema Nacional de Cartografía de Zonas Inundables y del PATRICOVA elaborada por el Departamento de Geografía de la Universitat de València*

CARTOGRAFÍA BÁSICA

- *Base de Datos de Límites Jurisdiccionales de España*
- *Serie CV05 del Instituto Cartográfico Valenciano*
- *Ejes de carreteras del Centro de Gestión y Seguridad Viaria*
- *Nomenclátor toponímico de la Academia Valenciana de la Llengua*

ESTE MAPA SÓLO ES VÁLIDO A EFECTOS DE PLANIFICACIÓN Y GESTIÓN DE EMERGENCIAS POR INUNDACIONES

ESCALA 1:11.000 **Formato: A2**

0 160 320 480 640 800 m

Datum geodésico ETRS89. Elipsoide GRS80.
Coordenadas en Proyección UTM. Huso 30.
Equidistancia de las curvas de nivel de 5 metros.

Edición del mapa: septiembre 2020

GENERALITAT VALENCIANA · S+EM · INSTITUT CARTOGRÀFIC VALENCIÀ

PLAN DE ACTUACIÓN MUNICIPAL ANTE EL RIESGO DE INUNDACIÓN

ONDARA

2.- Recursos y zonas inundables

Leyenda

Hidrografía

- Fuente
- Obras hidráulicas
- Margen de río
- Cauces y barrancos
- Canal, acequia
- Río y aguas permanentes
- Cauce o lecho fluvial
- Lago o laguna
- Canal

Nivel de peligrosidad por inundación

- 1. Frecuente (T= 25) y calado alto (> 0.8 m)
- 2. Ocasional (T = 100) y calado alto (> 0.8 m)
- 3. Frecuente (T = 25) y calado bajo (< 0.8 m)
- 4. Ocasional (T = 100) y calado bajo (< 0.8 m)
- 5. Excepcional (T = 500) y calado alto (> 0.8 m)
- 6. Excepcional (T = 500) y calado bajo (< 0.8 m)
- Peligrosidad geomorfológica

Recursos

- Centros de albergue
- Yacimiento arqueológico
- Recurso histórico
- Centro educativo
- Recurso municipal
- Planta depuradora (EDAR)
- Gasolinera
- Centro comercial
- Supermercado

Puntos críticos

- Punto crítico
- Punto crítico y vigilancia

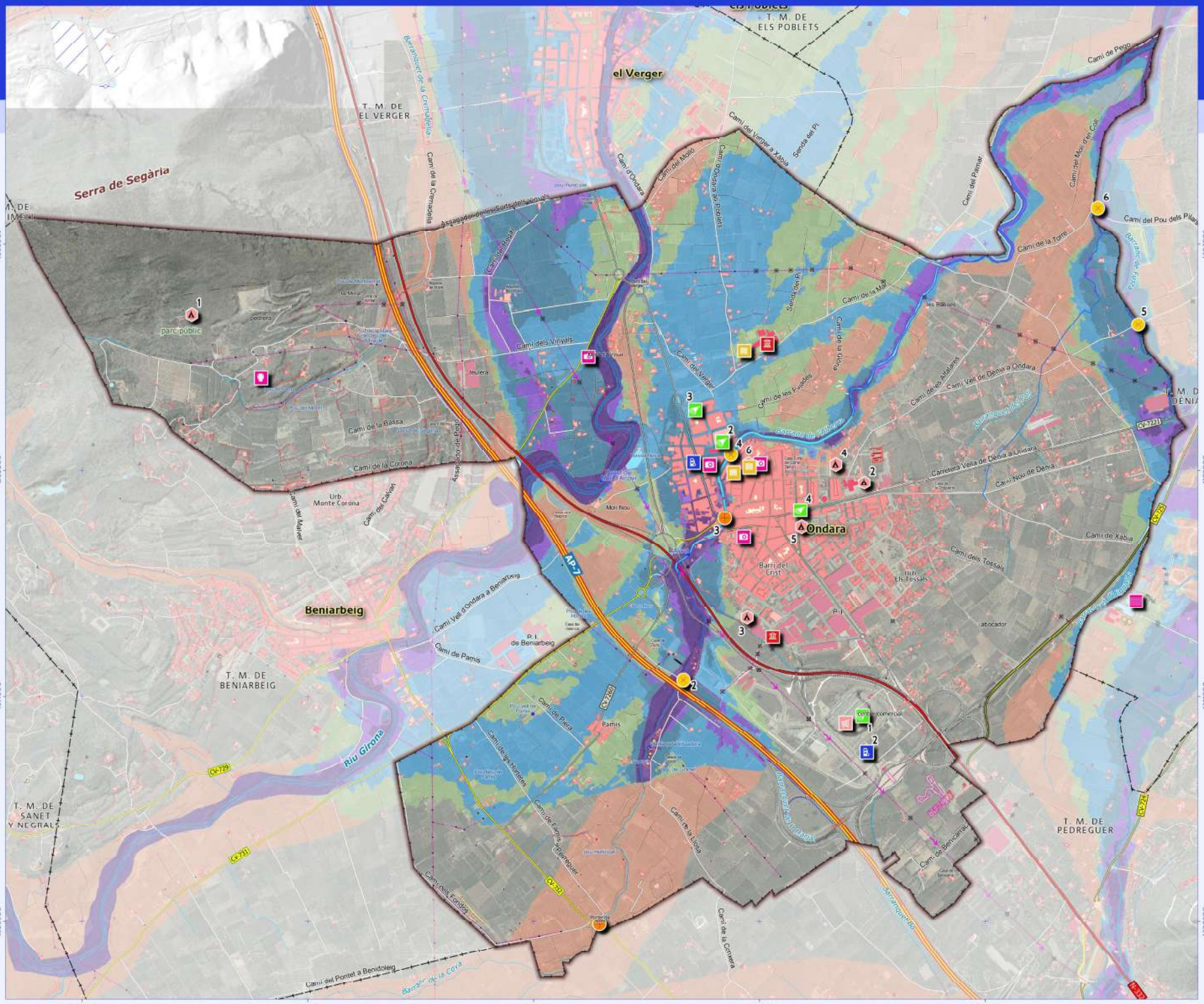

Fuentes:

ZONAS INUNDABLES

- *Integración de cartografías del Sistema Nacional de Cartografía de Zonas Inundables y del PATRICOVA elaborada por el Departamento de Geografía de la Universitat de València*

CARTOGRAFÍA BÁSICA

- *Base de Datos de Límites Jurisdiccionales de España*
- *Serie CV05 del Instituto Cartográfico Valenciano*
- *Ejes de carreteras del Centro de Gestión y Seguridad Viaria*
- *Nomenclátor toponímico de la Academia Valenciana de la Llengua*

ESTE MAPA SÓLO ES VÁLIDO A EFECTOS DE PLANIFICACIÓN Y GESTIÓN DE EMERGENCIAS POR INUNDACIONES

ESCALA 1:11.000 **Formato: A2**

0 160 320 480 640 800 m

Datum geodésico ETRS89. Elipsoide GRS80.
Coordenadas en Proyección UTM. Huso 30.
Equidistancia de las curvas de nivel de 5 metros.

Edición del mapa: septiembre 2020

GENERALITAT VALENCIANA · S+EM · INSTITUT CARTOGRÀFIC VALENCIÀ

PLAN DE ACTUACIÓN MUNICIPAL ANTE EL RIESGO DE INUNDACIÓN

ONDARA

3.- Recursos y calado máximo esperado (500 años)

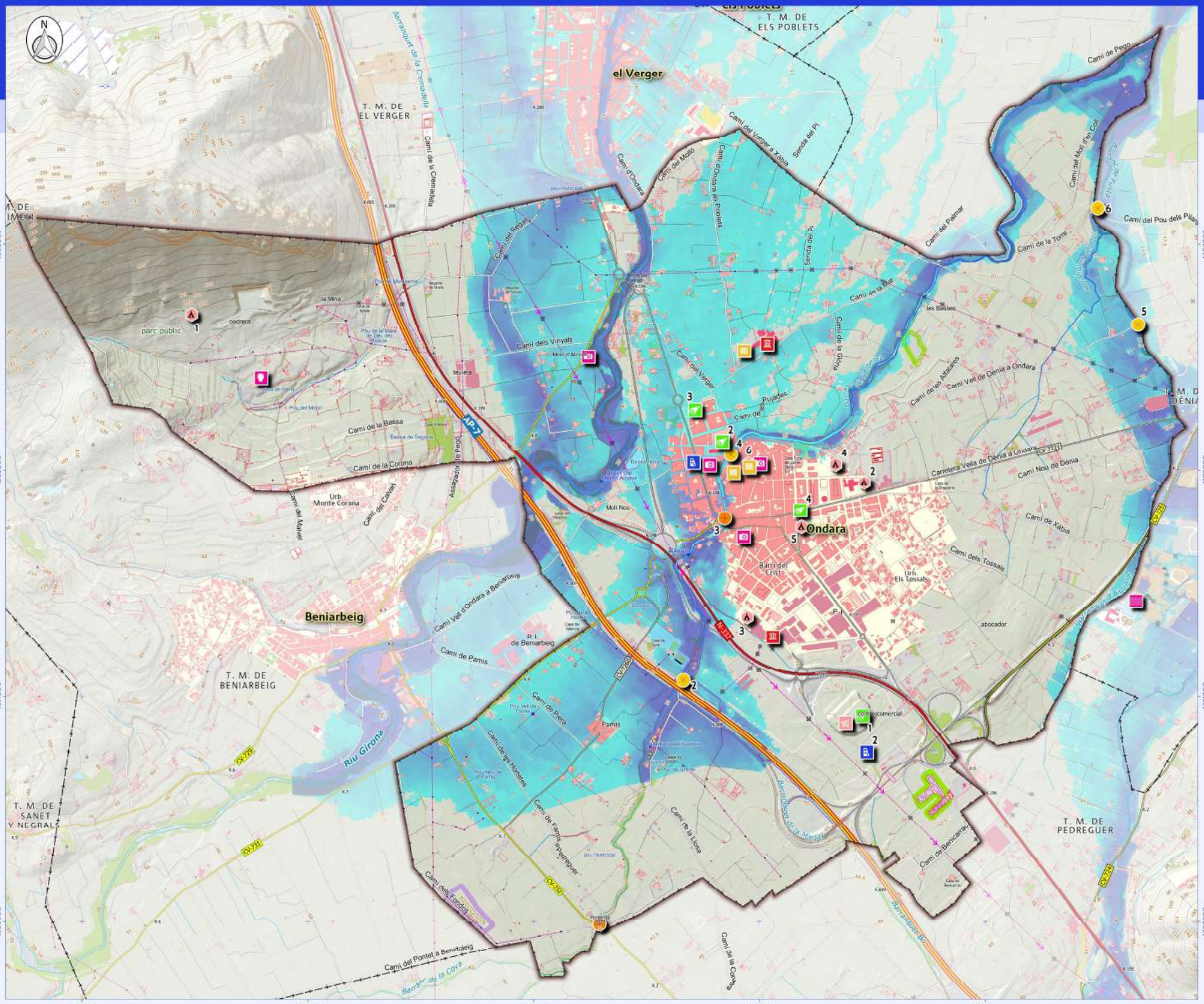

Leyenda

Hidrografía

- Fuente
- Obras hidráulicas
- Margen de rio
- Cauces y barrancos
- Canal, acequia
- Rio y aguas permanentes
- Cauce o lecho fluvial
- Lago o laguna
- Canal

Calados 500 años (metros)

- 0.0389
- 0.438
- 0.837
- 1.24
- 1.64

Recursos

- Centros de albergue
- Yacimiento arqueológico
- Recurso histórico
- Centro educativo
- Recurso municipal
- Planta depuradora (EDAR)
- Gasolinera
- Centro comercial
- Supermercado

Puntos críticos

- Punto critico
- Punto critico y vigilancia

Fuentes:

CALADO MÁXIMO ESPERADO
- *Sistema Nacional de Cartografía de Zonas Inundables*

CARTOGRAFÍA BÁSICA
- *Base de Datos de Límites Jurisdiccionales de España*
- *Serie CV05 del Instituto Cartográfico Valenciano*
- *Ejes de carreteras del Centro de Gestión y Seguridad Viaria*
- *Nomenclátor toponímico de la Acadèmia Valenciana de la Llengua*

ESTE MAPA SÓLO ES VÁLIDO A EFECTOS DE PLANIFICACIÓN Y GESTIÓN DE EMERGENCIAS POR INUNDACIONES

ESCALA 1:11.000 **Formato: A2**

0 160 320 480 640 800 m

Datum geodésico ETRS89. Elipsoide GRS80.
Coordenadas en Proyección UTM. Huso 30.

Edición del mapa: septiembre 2020

GENERALITAT VALENCIANA · S+EM · INSTITUT CARTOGRÀFIC VALENCIÀ

PLAN DE ACTUACIÓN MUNICIPAL ANTE EL RIESGO DE INUNDACIÓN

ONDARA

3.- Recursos y calado máximo esperado (500 años)

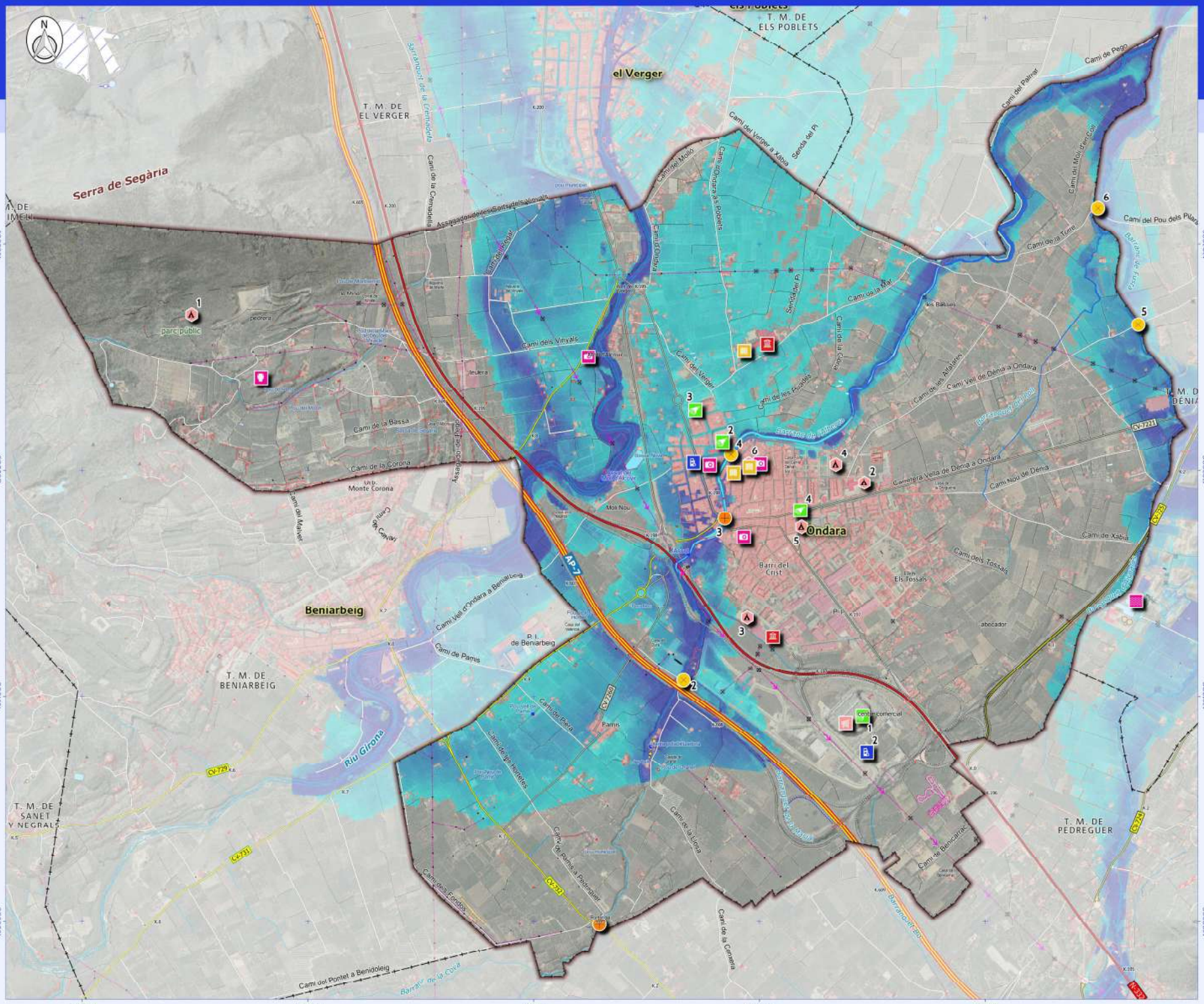

Leyenda

Hidrografía

- Fuente
- Obras hidráulicas
- Margen de rio
- Cauces y barrancos
- Canal, acequia
- Rio y aguas permanentes
- Cauce o lecho fluvial
- Lago o laguna
- Canal

Calados 500 años (metros)

- 0.0389
- 0.438
- 0.837
- 1.24
- 1.64

Recursos

- Centros de albergue
- Yacimiento arqueológico
- Recurso histórico
- Centro educativo
- Recurso municipal
- Planta depuradora (EDAR)
- Gasolinera
- Centro comercial
- Supermercado

Puntos críticos

- Punto critico
- Punto critico y vigilancia

Fuentes:

CALADO MÁXIMO ESPERADO
- *Sistema Nacional de Cartografía de Zonas Inundables*

CARTOGRAFÍA BÁSICA
- *Base de Datos de Límites Jurisdiccionales de España*
- *Serie CV05 del Instituto Cartográfico Valenciano*
- *Ejes de carreteras del Centro de Gestión y Seguridad Viaria*
- *Nomencátor toponímico de la Academia Valenciana de la Llengua*

ESTE MAPA SÓLO ES VÁLIDO A EFECTOS DE PLANIFICACIÓN Y GESTIÓN DE EMERGENCIAS POR INUNDACIONES

ESCALA 1:11.000 **Formato: A2**

0 160 320 480 640 800 m

Datum geodésico ETRS89. Elipsoide GRS80.
Coordenadas en Proyección UTM. Huso 30.

Edición del mapa: septiembre 2020

GENERALITAT VALENCIANA · S+EM · INSTITUT CARTOGRÀFIC VALENCIÀ

PLAN DE ACTUACIÓN MUNICIPAL ANTE EL RIESGO DE INUNDACIÓN

ONDARA

4.- Recursos y zonas inundables en el núcleo urbano

Leyenda

- Obras hidráulicas
- Margen de río
- Cauces y barrancos
- Canal, acequia
- Río y aguas permanentes
- Cauce o lecho fluvial
- Canal

Nivel de peligrosidad por inundación

1. Frecuente (T= 25) y calado alto (> 0.8 m)
2. Ocasional (T = 100) y calado alto (> 0.8 m)
3. Frecuente (T = 25) y calado bajo (< 0.8 m)
4. Ocasional (T = 100) y calado bajo (< 0.8 m)
5. Excepcional (T = 500) y calado alto (> 0.8 m)
6. Excepcional (T = 500) y calado bajo (< 0.8 m)

Peligrosidad geomorfológica

Recursos

- Centros de albergue
- Recurso histórico
- Centro educativo
- Recurso municipal
- Gasolinera
- Centro comercial
- Supermercado
- Farmacia
- Horno
- HLC
- Centro de salud
- CRM
- Brigada de obras
- Polígono industrial
- Vertedero / Ecoparque
- Policía local

Puntos críticos

- Punto crítico
- Punto crítico y vigilancia

Fuentes:

ZONAS INUNDABLES

- Integración de cartografías del Sistema Nacional de Cartografía de Zonas Inundables y del PATRICOVA elaborada por el Departamento de Geografía de la Universitat de València

CARTOGRAFÍA BÁSICA

- Base de Datos de LÍmites Jurisdiccionales de España
- Serie CVOS del Instituto Cartográfico Valenciano
- Ejes de carreteras del Centro de Gestión y Seguridad Viaria
- Nomenclátor toponímico de la Academia Valenciana de la Llengua

ESTE MAPA SÓLO ES VÁLIDO A EFECTOS DE PLANIFICACIÓN Y GESTIÓN DE EMERGENCIAS POR INUNDACIONES

ESCALA 1:4.000 **Formato: A2**

0 39 118 177 236 295 m

Datum geodésico ETRS89. Elipsoide GRS80.
Coordenadas en Proyección UTM. Huso 30.

Edición del mapa: septiembre 2020

GENERALITAT VALENCIANA · S+EM · INSTITUT CARTOGRÀFIC VALENCIÀ

PLAN DE ACTUACIÓN MUNICIPAL ANTE EL RIESGO DE INUNDACIÓN

ONDARA

4.- Recursos y zonas inundables en el núcleo urbano

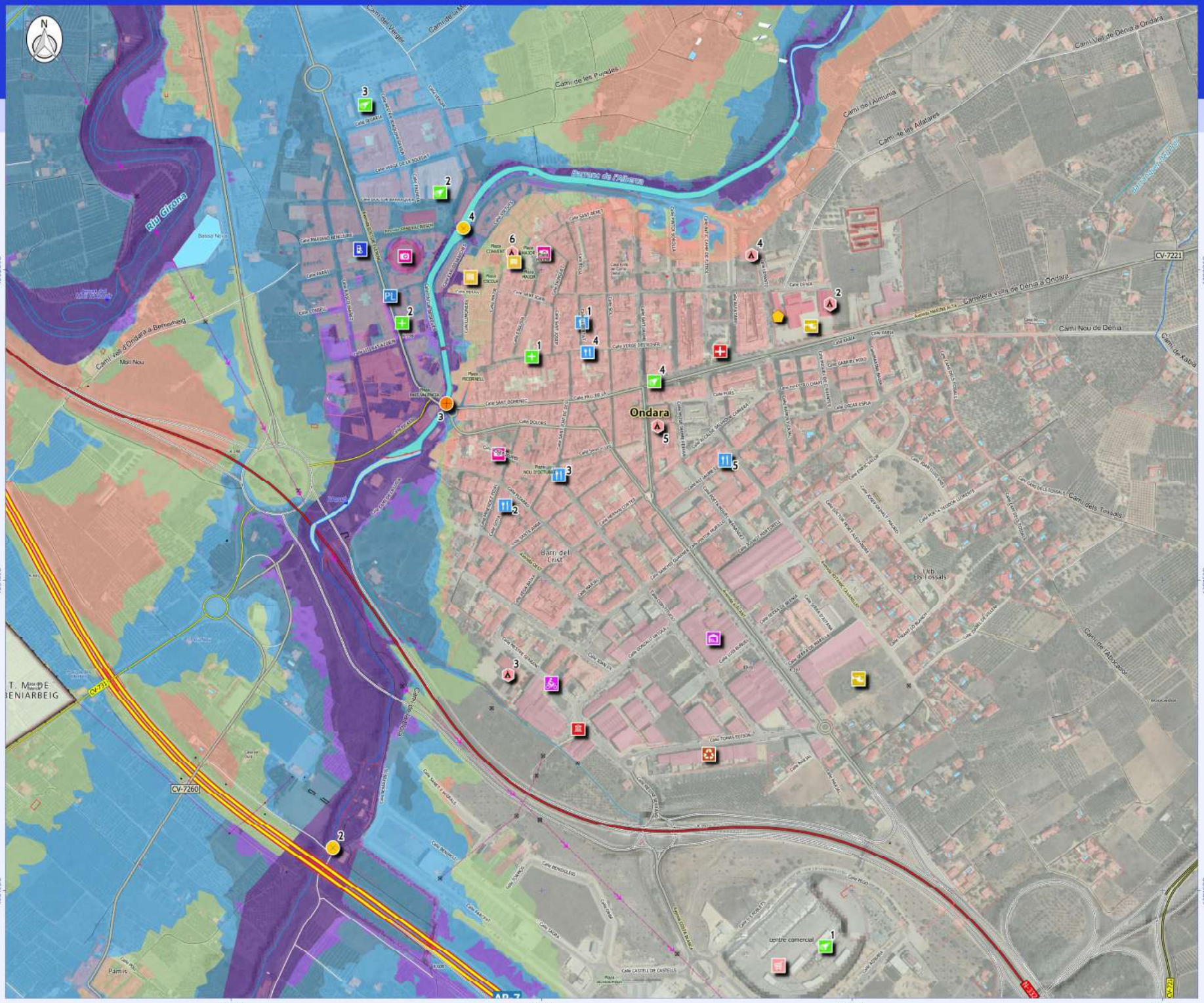

Leyenda

- Obras hidráulicas
- Margen de rio
- Cauces y barrancos
- Canal, acequia
- Rio y aguas permanentes
- Cauce o lecho fluvial
- Canal

Nivel de peligrosidad por inundación

1. Frecuente (T= 25) y calado alto (> 0.8 m)
2. Ocasional (T = 100) y calado alto (> 0.8 m)
3. Frecuente (T = 25) y calado bajo (< 0.8 m)
4. Ocasional (T = 100) y calado bajo (< 0.8 m)
5. Excepcional (T = 500) y calado alto (> 0.8 m)
6. Excepcional (T = 500) y calado bajo (< 0.8 m)

Peligrosidad geomorfológica

Recursos

- Centros de albergue
- Recurso histórico
- Centro educativo
- Recurso municipal
- Gasolinera
- Centro comercial
- Supermercado
- Farmacia
- Horno
- HLC
- Centro de salud
- CRM
- Brigada de obras
- Poligono industrial
- Vertedero / Ecoparque
- Policía local

Puntos críticos

- Punto crítico
- Punto crítico y vigilancia

Fuentes:

ZONAS INUNDABLES

- Integración de cartografías del Sistema Nacional de Cartografía de Zonas Inundables y del PATRICOVA elaborada por el Departamento de Geografía de la Universitat de València

CARTOGRAFÍA BÁSICA

- Base de Datos de Límites Jurisdiccionales de España
- Serie CVOS del Instituto Cartográfico Valenciano
- Ejes de carreteras del Centro de Gestión y Seguridad Viaria
- Nomenclátor toponímico de la Academia Valenciana de la Llengua

ESTE MAPA SÓLO ES VÁLIDO A EFECTOS DE PLANIFICACIÓN Y GESTIÓN DE EMERGENCIAS POR INUNDACIONES

ESCALA 1:4.000 **Formato: A2**

Datum geodésico ETRS89. Elipsoide GRS80.
Coordenadas en Proyección UTM. Huso 30

Edición del mapa: septiembre 2020

GENERALITAT VALENCIANA · S+EM · INSTITUT CARTOGRÀFIC VALENCIÀ

PLAN DE ACTUACIÓN MUNICIPAL ANTE EL RIESGO DE INUNDACIÓN

ONDARA

5.- Recursos y calado máximo esperado (500 años) en el núcleo urbano

Leyenda

- Obras hidraulicas
- Margen de rio
- Cauces y barrancos
- Canal, acequia
- Rio y aguas permanentes
- Cauce o lecho fluvial
- Canal

Calados 500 años (metros)

- 0.0389
- 0.438
- 0.837
- 1.24
- 1.64

Recursos

- Centros de albergue
- Recurso histórico
- Centro educativo
- Recurso municipal
- Gasolinera
- Centro comercial
- Supermercado
- Farmacia
- Horno
- HLC
- Centro de salud
- CRM
- Brigada de obras
- Poligono industrial
- Vertedero / Ecoparque
- Policía local

Puntos criticos

- Punto critico
- Punto critico y vigilancia

Fuentes:

CALADO MAXIMO ESPERADO
- *Sistema Nacional de Cartografía de Zonas Inundables*

CARTOGRAFÍA BÁSICA
- *Base de Datos de Límites Jurisdiccionales de España*
- *Serie CV05 del Instituto Cartográfico Valenciano*
- *Ejes de carreteras del Centro de Gestión y Seguridad Viaria*
- *Nomenclator toponímico de la Academia Valenciana de la Llengua*

ESTE MAPA SÓLO ES VÁLIDO A EFECTOS DE PLANIFICACIÓN Y GESTIÓN DE EMERGENCIAS POR INUNDACIONES

ESCALA 1:4.000 **Formato: A2**

Datum geodésico ETRS89. Elipsoide GRS80.
Coordenadas en Proyección UTM. Huso 30.

Edición del mapa: septiembre 2020

GENERALITAT VALENCIANA · S+EM · INSTITUT CARTOGRÀFIC VALENCIÀ

PLAN DE ACTUACIÓN MUNICIPAL ANTE EL RIESGO DE INUNDACIÓN

ONDARA

5.- Recursos y calado máximo esperado (500 años) en el núcleo urbano

Leyenda

- Obras hidraulicas
- Margen de rio
- Cauces y barrancos
- Canal, acequia
- Rio y aguas permanentes
- Cauce o lecho fluvial
- Canal

Calados 500 años (metros)

- 0.0389
- 0.438
- 0.837
- 1.24
- 1.64

Recursos

- Centros de albergue
- Recurso histórico
- Centro educativo
- Recurso municipal
- Gasolinera
- Centro comercial
- Supermercado
- Farmacia
- Horno
- HLC
- Centro de salud
- CRM
- Brigada de obras
- Poligono industrial
- Vertedero / Ecoparque
- Policia local

Puntos criticos

- Punto critico
- Punto critico y vigilancia

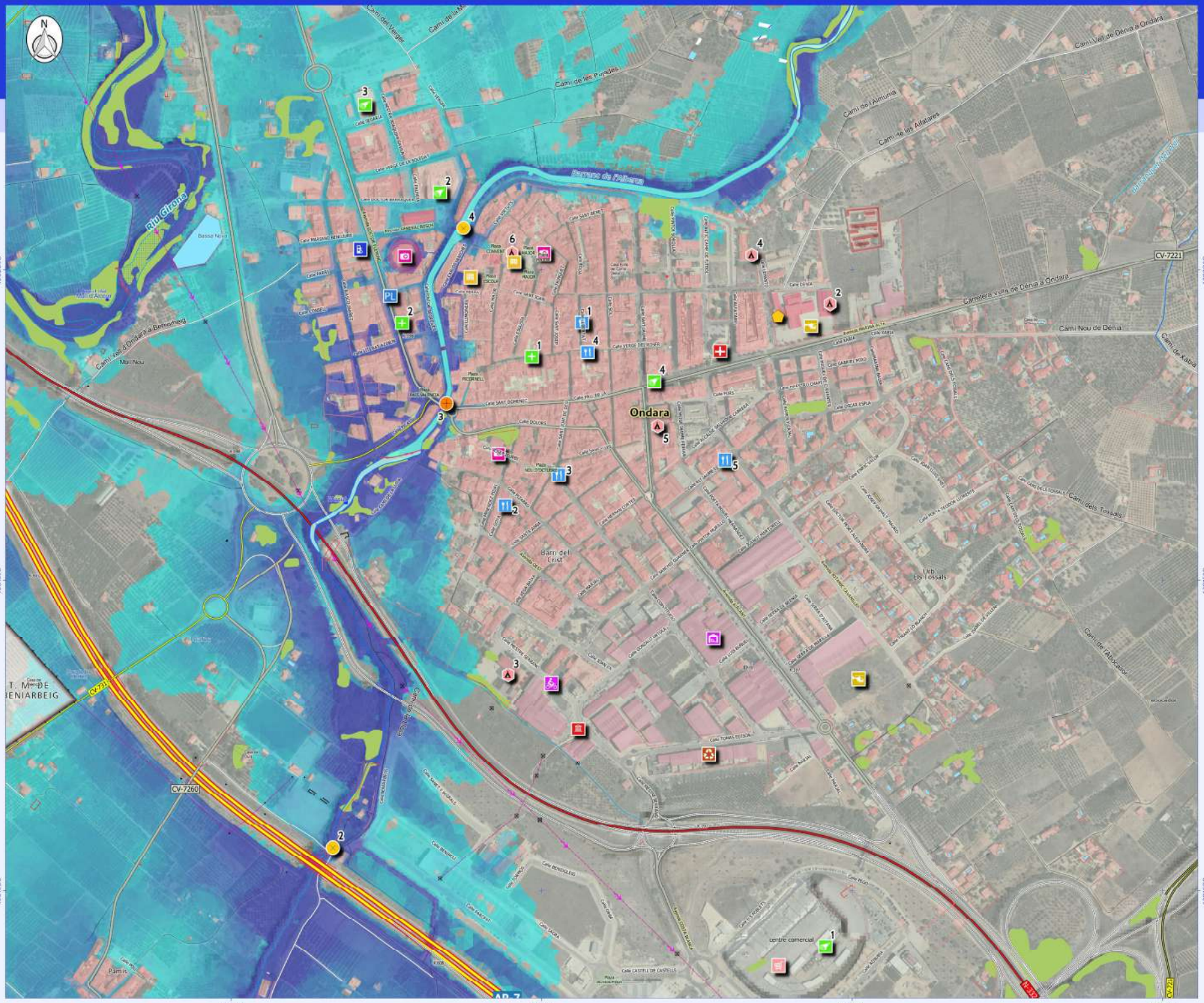

Fuentes:

CALADO MAXIMO ESPERADO
- *Sistema Nacional de Cartografía de Zonas Inundables*

CARTOGRAFÍA BÁSICA
- *Base de Datos de Límites Jurisdiccionales de España*
- *Serie CV05 del Instituto Cartográfico Valenciano*
- *Ejes de carreteras del Centro de Gestión y Seguridad Viaria*
- *Nomenclator toponímico de la Acadèmia Valenciana de la Llengua*

ESTE MAPA SÓLO ES VÁLIDO A EFECTOS DE PLANIFICACIÓN Y GESTIÓN DE EMERGENCIAS POR INUNDACIONES

ESCALA 1:4.000 **Formato: A2**

Datum geodésico ETRS89. Elipsoide GRS80.
Coordenadas en Proyección UTM. Huso 30.

Edición del mapa: septiembre 2020

GENERALITAT VALENCIANA · S+EM · INSTITUT CARTOGRÀFIC VALENCIÀ